



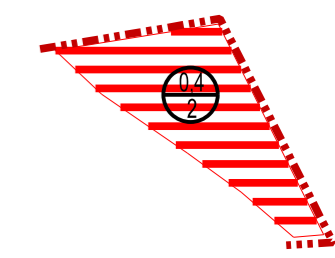
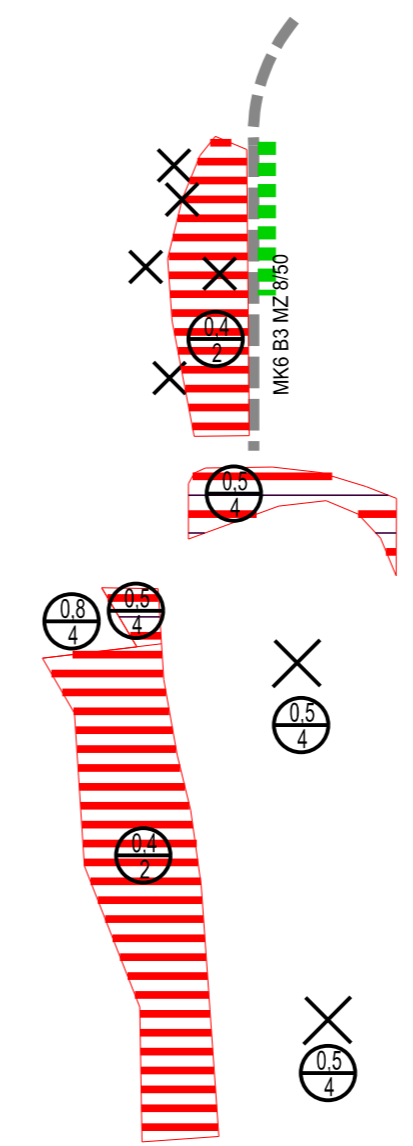
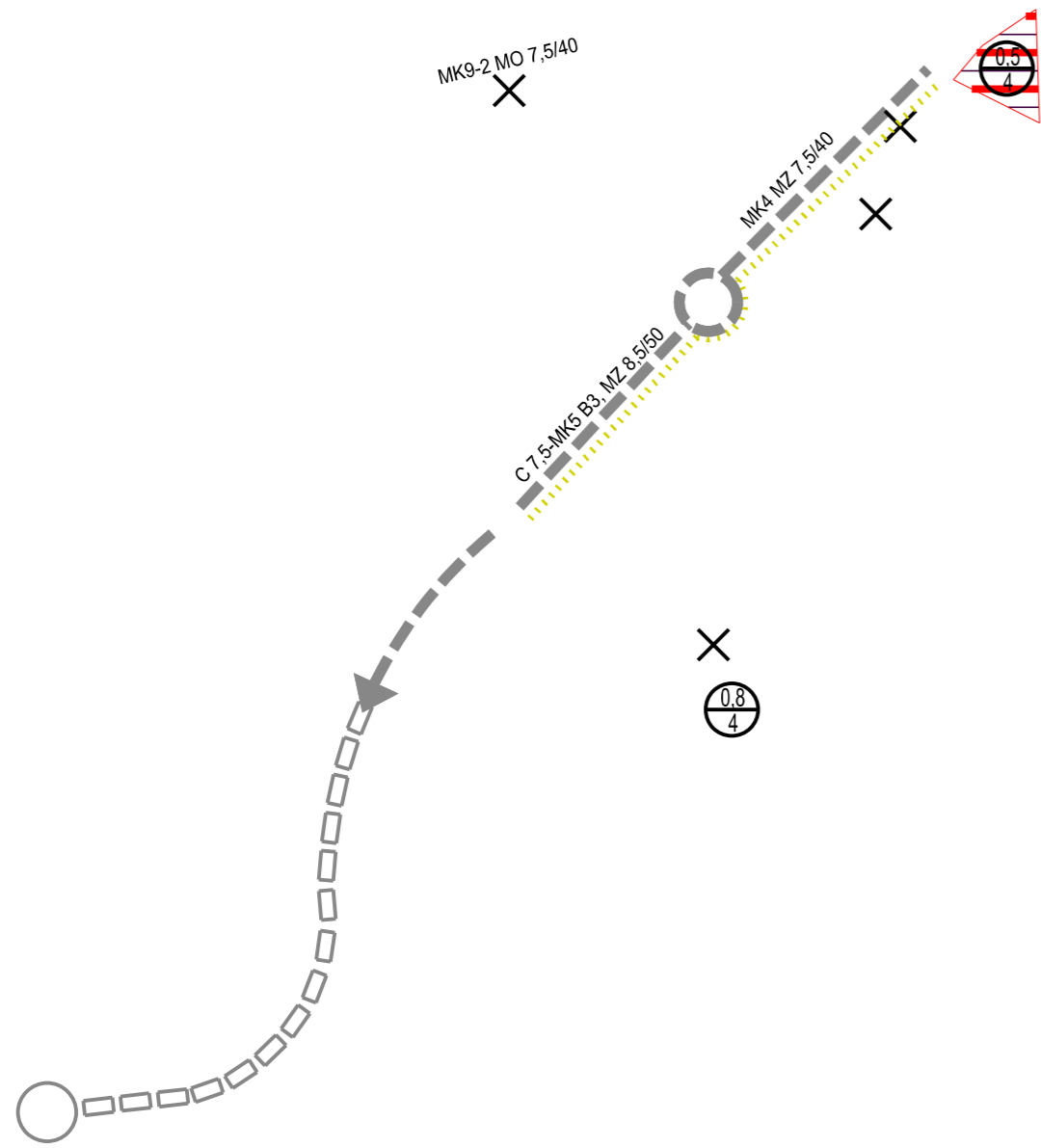
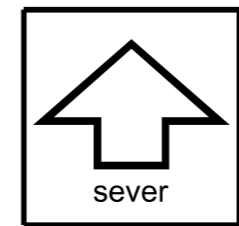



**LEGENDA :
Návrh**

-  Hranica zastavaného územia
-  Plochy rodinných domov
-  Progressívne formy rodinnej zástavby
-  Vozidlové komunikácie - zákl. kom. systém
-  Hlavné pešie komunikácie a priestranstvá
-  Hranica lesoparku
-  Ruší sa



Schvaľovacia doložka: Schvaľujúci orgán : Obecné zastupiteľstvo Ľubotice Číslo uznesenia : 3/7/2014 zo dňa 09.09.2014 Oprávnená osoba : MVDr. Štefan Krajčí, starosta obce	pečiatka obce
podpis.....	



HLAVNÝ RIEŠITEL	ING.ARCH. MARIÁN FERJO	 TRISTÁN studio s.r.o. Vyšná Šebastová 138, 080 06 Prešov tel.: 051/7765906, mobil : 0905 537 289 e-mail : marianferjo@tristanstudio.sk
ODBORNE SPOSOBILÁ OSOBA PRE OBSTARÁVANIE ÚPD	ING.ARCH. VLADIMÍR DEBNÁR	
OBSTARÁVATEĽ	OBEC ĽUBOTICE	
NÁZOV DOKUMENTÁCIE		DÁTUM
ÚZEMNÝ PLÁN OBCE ĽUBOTICE ZMENY A DOPLNKY 2014		FORMÁT
NÁZOV VÝKRESU		MIERKA
Komplexný urbanistický návrh		VÝKRES ČÍSLO
		1:5 000
		2.2A